









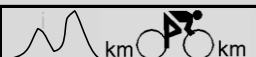
**2. Etappe, Frauenfeld - Frauenfeld 96.8 Km** Sonntag, 06. Juni 2021

Steigung/ascent ▲ 450m	Gesamtzeit/total time 2 h 37 min		Stundenmittel
Gefälle/descent ▼ 450m	Stundenmittel/average speed 37 km/h		Average  speed
km  km	Bearbeitet am 7.4.2021 DL		km/h
<b>Ort / position</b>			35   <b>37</b>   39

km	km	km	Ort / position		10:00	<b>10:00</b>	10:00
396	0.0	96.8	Start Waffenplatzstrasse		10:00	<b>10:00</b>	10:00
396	0.1	96.7	Abzweigung rechts, Waffenplatzstrasse		10:00	<b>10:00</b>	10:00
396	0.5	96.3	Abzweigung links, Waffenplatzstrasse		10:00	<b>10:00</b>	10:00
395	0.7	96.1	Abzweigung rechts, Militärstrasse	<i>Insel</i>	10:01	<b>10:01</b>	10:01
394	1.0	95.8	Abzweigung links, Militärstrasse	<i>Insel</i>	10:01	<b>10:01</b>	10:01
398	1.1	95.7	Frauenfeld		10:01	<b>10:01</b>	10:01
401	1.2	95.6	Abzweigung rechts, Thurstrasse		10:02	<b>10:01</b>	10:01
399	1.7	95.1	Abzweigung rechts, Im Häfeler	<i>Insel</i>	10:02	<b>10:02</b>	10:02
401	2.3	94.5	Abzweigung links, Schaffhauserstrasse		10:03	<b>10:03</b>	10:03
404	3.7	93.1	Kreisel links, Thurstrasse		10:06	<b>10:06</b>	10:05
400	4.2	92.6	Abzweigung rechts, Mühlenwiesenstrasse		10:07	<b>10:06</b>	10:06
398	4.7	92.1	Abzweigung links, Schmidgasse		10:08	<b>10:07</b>	10:07
399	4.8	92.0	Abzweigung links, Zeughausstrasse	<i>Gleis</i>	10:08	<b>10:07</b>	10:07
399	4.9	91.9	Kreisel links, Militärstrasse		10:08	<b>10:07</b>	10:07
399	5.8	91.0	Kreisel links, Langdorfstrasse		10:09	<b>10:09</b>	10:08
399	5.9	90.9	Langdorfstrasse		10:10	<b>10:09</b>	10:09
399	6.1	90.7	Abzweigung rechts, Juchstrasse		10:10	<b>10:09</b>	10:09
393	7.1	89.7	Kreuzung links, Geisskopfstrasse		10:12	<b>10:11</b>	10:10
391	7.8	89.0	Abzweigung links, Waffenplatzstrasse		10:13	<b>10:12</b>	10:12
395	8.8	88.0	1. Zieldurchfahrt - Frauenfeld - Allmend		10:15	<b>10:14</b>	10:13
396	8.9	87.9	Abzweigung rechts, Waffenplatzstrasse		10:15	<b>10:14</b>	10:13
396	9.3	87.5	Abzweigung links, Waffenplatzstrasse		10:15	<b>10:15</b>	10:14
395	9.5	87.3	Abzweigung rechts, Militärstrasse	<i>Insel</i>	10:16	<b>10:15</b>	10:14
394	9.8	87.0	Abzweigung links, Militärstrasse	<i>Insel</i>	10:16	<b>10:15</b>	10:15
398	9.9	86.9	Frauenfeld		10:17	<b>10:16</b>	10:15
401	10.0	86.8	Abzweigung rechts, Thurstrasse		10:17	<b>10:16</b>	10:15
399	10.5	86.3	Abzweigung rechts, Im Häfeler	<i>Insel</i>	10:18	<b>10:17</b>	10:16
401	11.1	85.7	Abzweigung links, Schaffhauserstrasse		10:19	<b>10:18</b>	10:17
404	12.5	84.3	Kreisel links, Thurstrasse		10:21	<b>10:20</b>	10:19
400	13.0	83.8	Abzweigung rechts, Mühlenwiesenstrasse		10:22	<b>10:21</b>	10:20
398	13.5	83.3	Abzweigung links, Schmidgasse		10:23	<b>10:21</b>	10:20
399	13.6	83.2	Abzweigung links, Zeughausstrasse	<i>Gleis</i>	10:23	<b>10:22</b>	10:20
399	13.7	83.1	Kreisel links, Militärstrasse		10:23	<b>10:22</b>	10:21
399	14.6	82.2	Kreisel links, Langdorfstrasse		10:25	<b>10:23</b>	10:22
399	14.7	82.1	Langdorfstrasse		10:25	<b>10:23</b>	10:22
399	14.9	81.9	Abzweigung rechts, Juchstrasse		10:25	<b>10:24</b>	10:22
393	15.9	80.9	Kreuzung links, Geisskopfstrasse		10:27	<b>10:25</b>	10:24
391	16.6	80.2	Abzweigung links, Waffenplatzstrasse		10:28	<b>10:26</b>	10:25
395	17.6	79.2	2. Zieldurchfahrt - Frauenfeld - Allmend		10:30	<b>10:28</b>	10:27
396	26.5	70.3	Abzweigung rechts, Waffenplatzstrasse		10:45	<b>10:43</b>	10:40

Steigung/ascent ▲ 450m Gefälle/descent ▼ 450m		Gesamtzeit/total time 2 h 37 min Stundenmittel/average speed 37 km/h		Stundenmittel Average speed ⌚ speed km/h					
		km		km	Ort / position	35   37   39			
						35	37	39	
	396	26.9	69.9		Abzweigung links, Waffenplatzstrasse		10:46	10:43	10:41
	395	27.1	69.7		Abzweigung rechts, Militärstrasse	Insel	10:46	10:43	10:41
	394	27.4	69.4		Abzweigung links, Militärstrasse	Insel	10:47	10:44	10:42
	398	27.5	69.3		Frauenfeld		10:47	10:44	10:42
	401	27.6	69.2		Abzweigung rechts, Thurstrasse		10:47	10:44	10:42
	399	28.1	68.7		Abzweigung rechts, Im Häfeler	Insel	10:48	10:45	10:43
	401	28.7	68.1		Abzweigung links, Schaffhauserstrasse		10:49	10:46	10:44
	404	30.1	66.7		Kreisel links, Thurstrasse		10:51	10:48	10:46
	400	30.6	66.2		Abzweigung rechts, Mühlenwiesenstrasse		10:52	10:49	10:47
	398	31.1	65.7		Abzweigung links, Schmidgasse		10:53	10:50	10:47
	399	31.2	65.6		Abzweigung links, Zeughausstrasse	Gleis	10:53	10:50	10:48
	399	31.3	65.5		Kreisel links, Militärstrasse		10:53	10:50	10:48
	399	32.2	64.6		Kreisel links, Langdorfstrasse		10:55	10:52	10:49
	399	32.3	64.5		Langdorfstrasse		10:55	10:52	10:49
	399	32.5	64.3		Abzweigung rechts, Juchstrasse		10:55	10:52	10:50
	393	33.5	63.3		Kreuzung links, Geisskopfstrasse		10:57	10:54	10:51
	391	34.2	62.6		Abzweigung links, Waffenplatzstrasse		10:58	10:55	10:52
	395	35.2	61.6		3. Zieldurchfahrt - Frauenfeld - Allmend		11:00	10:57	10:54
	396	35.3	61.5		Abzweigung rechts, Waffenplatzstrasse		11:00	10:57	10:54
	396	35.7	61.1		Abzweigung links, Waffenplatzstrasse		11:01	10:57	10:54
	395	35.9	60.9		Abzweigung rechts, Militärstrasse	Insel	11:01	10:58	10:55
	394	36.2	60.6		Abzweigung links, Militärstrasse	Insel	11:02	10:58	10:55
	398	36.3	60.5		Frauenfeld		11:02	10:58	10:55
	401	36.4	60.4		Abzweigung rechts, Thurstrasse		11:02	10:59	10:56
	399	36.9	59.9		Abzweigung rechts, Im Häfeler	Insel	11:03	10:59	10:56
	401	37.5	59.3		Abzweigung links, Schaffhauserstrasse		11:04	11:00	10:57
	404	38.9	57.9		Kreisel links, Thurstrasse		11:06	11:03	10:59
	400	39.4	57.4		Abzweigung rechts, Mühlenwiesenstrasse		11:07	11:03	11:00
	398	39.9	56.9		Abzweigung links, Schmidgasse		11:08	11:04	11:01
	399	40.0	56.8		Abzweigung links, Zeughausstrasse	Gleis	11:08	11:04	11:01
	399	40.1	56.7		Kreisel links, Militärstrasse		11:08	11:05	11:01
	399	41.0	55.8		Kreisel links, Langdorfstrasse		11:10	11:06	11:03
	399	41.1	55.7		Langdorfstrasse		11:10	11:06	11:03
	399	41.3	55.5		Abzweigung rechts, Juchstrasse		11:10	11:07	11:03
	393	42.3	54.5		Kreuzung links, Geisskopfstrasse		11:12	11:08	11:05
	391	43.0	53.8		Abzweigung links, Waffenplatzstrasse		11:13	11:09	11:06
	395	44.0	52.8		4. Zieldurchfahrt - Frauenfeld - Allmend		11:15	11:11	11:07
	396	44.1	52.7		Abzweigung rechts, Waffenplatzstrasse		11:15	11:11	11:07
	396	44.5	52.3		Abzweigung links, Waffenplatzstrasse		11:16	11:12	11:08
	395	44.7	52.1		Abzweigung rechts, Militärstrasse	Insel	11:16	11:12	11:08
	394	45.0	51.8		Abzweigung links, Militärstrasse	Insel	11:17	11:13	11:09
	398	45.1	51.7		Frauenfeld		11:17	11:13	11:09
	401	45.2	51.6		Abzweigung rechts, Thurstrasse		11:17	11:13	11:09
	399	45.7	51.1		Abzweigung rechts, Im Häfeler	Insel	11:18	11:14	11:10
	401	46.3	50.5		Abzweigung links, Schaffhauserstrasse		11:19	11:15	11:11
	404	47.7	49.1		Kreisel links, Thurstrasse		11:21	11:17	11:13
	400	48.2	48.6		Abzweigung rechts, Mühlenwiesenstrasse		11:22	11:18	11:14
	398	48.7	48.1		Abzweigung links, Schmidgasse		11:23	11:19	11:14
	399	48.8	48.0		Abzweigung links, Zeughausstrasse	Gleis	11:23	11:19	11:15
	399	48.9	47.9		Kreisel links, Militärstrasse		11:23	11:19	11:15
	399	49.8	47.0		Kreisel links, Langdorfstrasse		11:25	11:20	11:16
	399	49.9	46.9		Langdorfstrasse		11:25	11:20	11:16
	399	50.1	46.7		Abzweigung rechts, Juchstrasse		11:25	11:21	11:17
	393	51.1	45.7		Kreuzung links, Geisskopfstrasse		11:27	11:22	11:18
	391	51.8	45.0		Abzweigung links, Waffenplatzstrasse		11:28	11:24	11:19
	395	52.8	44.0		5. Zieldurchfahrt - Frauenfeld - Allmend		11:30	11:25	11:21
	396	52.9	43.9		Abzweigung rechts, Waffenplatzstrasse		11:30	11:25	11:21
	396	53.3	43.5		Abzweigung links, Waffenplatzstrasse		11:31	11:26	11:22
	395	53.5	43.3		Abzweigung rechts, Militärstrasse	Insel	11:31	11:26	11:22
	394	53.8	43.0		Abzweigung links, Militärstrasse	Insel	11:32	11:27	11:22
	398	53.9	42.9		Frauenfeld		11:32	11:27	11:22
	401	54.0	42.8		Abzweigung rechts, Thurstrasse		11:32	11:27	11:23
	399	54.5	42.3		Abzweigung rechts, Im Häfeler	Insel	11:33	11:28	11:23
	401	55.1	41.7		Abzweigung links, Schaffhauserstrasse		11:34	11:29	11:24

Steigung/ascent ▲ 450m Gefälle/descent ▼ 450m		Gesamtzeit/total time 2 h 37 min Stundenmittel/average speed 37 km/h		Stundenmittel Average speed ⌚ speed km/h		
  		Bearbeitet am 7.4.2021 DL				
km  km		Ort / position		35	37	39
404	56.5	40.3	Kreisel links, Thurstrasse	11:36	<b>11:31</b>	11:26
400	57.0	39.8	Abzweigung rechts, Mühlenwiesenstrasse	11:37	<b>11:32</b>	11:27
398	57.5	39.3	Abzweigung links, Schmidgasse	11:38	<b>11:33</b>	11:28
399	57.6	39.2	Abzweigung links, Zeughausstrasse	11:38	<b>11:33</b>	11:28
399	57.7	39.1	Kreisel links, Militärstrasse	11:38	<b>11:33</b>	11:28
399	58.6	38.2	Kreisel links, Langdorfstrasse	11:40	<b>11:35</b>	11:30
399	58.7	38.1	Langdorfstrasse	11:40	<b>11:35</b>	11:30
399	58.9	37.9	Abzweigung rechts, Juchstrasse	11:41	<b>11:35</b>	11:30
393	59.9	36.9	Kreuzung links, Geisskopfstrasse	11:42	<b>11:37</b>	11:32
391	60.6	36.2	Abzweigung links, Waffenplatzstrasse	11:43	<b>11:38</b>	11:33
395	61.6	35.2	6. Zieldurchfahrt - Frauenfeld - Allmend	11:45	<b>11:39</b>	11:34
396	61.7	35.1	Abzweigung rechts, Waffenplatzstrasse	11:45	<b>11:40</b>	11:34
396	62.1	34.7	Abzweigung links, Waffenplatzstrasse	11:46	<b>11:40</b>	11:35
395	62.3	34.5	Abzweigung rechts, Militärstrasse	11:46	<b>11:41</b>	11:35
394	62.6	34.2	Abzweigung links, Militärstrasse	11:47	<b>11:41</b>	11:36
398	62.7	34.1	Frauenfeld	11:47	<b>11:41</b>	11:36
401	62.8	34.0	Abzweigung rechts, Thurstrasse	11:47	<b>11:41</b>	11:36
399	63.3	33.5	Abzweigung rechts, Im Häfeler	11:48	<b>11:42</b>	11:37
401	63.9	32.9	Abzweigung links, Schaffhauserstrasse	11:49	<b>11:43</b>	11:38
404	65.3	31.5	Kreisel links, Thurstrasse	11:51	<b>11:45</b>	11:40
400	65.8	31.0	Abzweigung rechts, Mühlenwiesenstrasse	11:52	<b>11:46</b>	11:41
398	66.3	30.5	Abzweigung links, Schmidgasse	11:53	<b>11:47</b>	11:42
399	66.4	30.4	Abzweigung links, Zeughausstrasse	11:53	<b>11:47</b>	11:42
399	66.5	30.3	Kreisel links, Militärstrasse	11:54	<b>11:47</b>	11:42
399	67.4	29.4	Kreisel links, Langdorfstrasse	11:55	<b>11:49</b>	11:43
399	67.5	29.3	Langdorfstrasse	11:55	<b>11:49</b>	11:43
399	67.7	29.1	Abzweigung rechts, Juchstrasse	11:56	<b>11:49</b>	11:44
393	68.7	28.1	Kreuzung links, Geisskopfstrasse	11:57	<b>11:51</b>	11:45
391	69.4	27.4	Abzweigung links, Waffenplatzstrasse	11:59	<b>11:52</b>	11:46
395	70.4	26.4	7. Zieldurchfahrt - Frauenfeld - Allmend	12:00	<b>11:54</b>	11:48
396	70.5	26.3	Abzweigung rechts, Waffenplatzstrasse	12:00	<b>11:54</b>	11:48
396	70.9	25.9	Abzweigung links, Waffenplatzstrasse	12:01	<b>11:55</b>	11:49
395	71.1	25.7	Abzweigung rechts, Militärstrasse	12:01	<b>11:55</b>	11:49
394	71.4	25.4	Abzweigung links, Militärstrasse	12:02	<b>11:55</b>	11:49
398	71.5	25.3	Frauenfeld	12:02	<b>11:55</b>	11:50
401	71.6	25.2	Abzweigung rechts, Thurstrasse	12:02	<b>11:56</b>	11:50
399	72.1	24.7	Abzweigung rechts, Im Häfeler	12:03	<b>11:56</b>	11:50
401	72.7	24.1	Abzweigung links, Schaffhauserstrasse	12:04	<b>11:57</b>	11:51
404	74.1	22.7	Kreisel links, Thurstrasse	12:07	<b>12:00</b>	11:54
400	74.6	22.2	Abzweigung rechts, Mühlenwiesenstrasse	12:07	<b>12:01</b>	11:54
398	75.1	21.7	Abzweigung links, Schmidgasse	12:08	<b>12:01</b>	11:55
399	75.2	21.6	Abzweigung links, Zeughausstrasse	12:08	<b>12:01</b>	11:55
399	75.3	21.5	Kreisel links, Militärstrasse	12:09	<b>12:02</b>	11:55
399	76.2	20.6	Kreisel links, Langdorfstrasse	12:10	<b>12:03</b>	11:57
399	76.3	20.5	Langdorfstrasse	12:10	<b>12:03</b>	11:57
399	76.5	20.3	Abzweigung rechts, Juchstrasse	12:11	<b>12:04</b>	11:57
393	77.5	19.3	Kreuzung links, Geisskopfstrasse	12:12	<b>12:05</b>	11:59
391	78.2	18.6	Abzweigung links, Waffenplatzstrasse	12:14	<b>12:06</b>	12:00
395	79.2	17.6	8. Zieldurchfahrt - Frauenfeld - Allmend	12:15	<b>12:08</b>	12:01
396	79.3	17.5	Abzweigung rechts, Waffenplatzstrasse	12:15	<b>12:08</b>	12:02
396	79.7	17.1	Abzweigung links, Waffenplatzstrasse	12:16	<b>12:09</b>	12:02
395	79.9	16.9	Abzweigung rechts, Militärstrasse	12:17	<b>12:09</b>	12:02
394	80.2	16.6	Abzweigung links, Militärstrasse	12:17	<b>12:10</b>	12:03
398	80.3	16.5	Frauenfeld	12:17	<b>12:10</b>	12:03
401	80.4	16.4	Abzweigung rechts, Thurstrasse	12:17	<b>12:10</b>	12:03
399	80.9	15.9	Abzweigung rechts, Im Häfeler	12:18	<b>12:11</b>	12:04
401	81.5	15.3	Abzweigung links, Schaffhauserstrasse	12:19	<b>12:12</b>	12:05
404	82.9	13.9	Kreisel links, Thurstrasse	12:22	12:14	12:07
400	83.4	13.4	Abzweigung rechts, Mühlenwiesenstrasse	12:23	12:15	12:08
398	83.9	12.9	Abzweigung links, Schmidgasse	12:23	12:16	12:09
399	84.0	12.8	Abzweigung links, Zeughausstrasse	12:24	12:16	12:09
399	84.1	12.7	Kreisel links, Militärstrasse	12:24	12:16	12:09
399	85.0	11.8	Kreisel links, Langdorfstrasse	12:25	12:17	12:10
399	85.1	11.7	Langdorfstrasse	12:25	12:18	12:10

Steigung/ascent ▲ 450m Gefälle/descent ▼ 450m		Gesamtzeit/total time 2 h 37 min Stundenmittel/average speed 37 km/h		Stundenmittel Average speed ⌚ speed km/h		
 		Bereitet am 7.4.2021 DL		Ort / position		
				35	37	39
399	85.3	11.5	Abzweigung rechts, Juchstrasse	12:26	12:18	12:11
393	86.3	10.5	Kreuzung links, Geisskopfstrasse	12:27	12:19	12:12
391	87.0	9.8	Abzweigung links, Waffenplatzstrasse	12:29	12:21	12:13
395	88.0	8.8	9. Zieldurchfahrt - Frauenfeld - Allmend	12:30	12:22	12:15
396	88.1	8.7	Abzweigung rechts, Waffenplatzstrasse	12:31	12:22	12:15
396	88.5	8.3	Abzweigung links, Waffenplatzstrasse	12:31	12:23	12:16
395	88.7	8.1	Abzweigung rechts, Militärstrasse <i>Insel</i>	12:32	12:23	12:16
394	89.0	7.8	Abzweigung links, Militärstrasse <i>Insel</i>	12:32	12:24	12:16
398	89.1	7.7	Frauenfeld	12:32	12:24	12:17
401	89.2	7.6	Abzweigung rechts, Thurstrasse	12:32	12:24	12:17
399	89.7	7.1	Abzweigung rechts, Im Häfeler <i>Insel</i>	12:33	12:25	12:18
401	90.3	6.5	Abzweigung links, Schaffhauserstrasse	12:34	12:26	12:18
404	91.7	5.1	Kreisel links, Thurstrasse	12:37	12:28	12:21
400	92.2	4.6	Abzweigung rechts, Mühlenwiesenstrasse	12:38	12:29	12:21
398	92.7	4.1	Abzweigung links, Schmidgasse	12:38	12:30	12:22
399	92.8	4.0	Abzweigung links, Zeughausstrasse <i>Gleis</i>	12:39	12:30	12:22
399	92.9	3.9	Kreisel links, Militärstrasse	12:39	12:30	12:22
399	93.8	3.0	Kreisel links, Langdorfstrasse	12:40	12:32	12:24
399	93.9	2.9	Langdorfstrasse	12:41	12:32	12:24
399	94.1	2.7	Abzweigung rechts, Juchstrasse	12:41	12:32	12:24
393	95.1	1.7	Kreuzung links, Geisskopfstrasse	12:43	12:34	12:26
391	95.8	1.0	Abzweigung links, Waffenplatzstrasse	12:44	12:35	12:27
395	96.8	0.0	Ziel - Frauenfeld - Allmend	12:45	12:37	12:28