
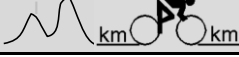







1. Etappe, Frauenfeld - Frauenfeld, 114.3 Km				Samstag, 5. Juni 2021			
Steigung/montée ▲ 1350m		Gesamtzeit/Temps prévu 3 h 05 min		Stundenmittel			
Gefälle/descente ▼ 1350m		Stundenmittel/Moyenne horaire 37 km/h		Moyenne ☉ horaire			
 		Bearbeitet am 17.4.21 DL		km/h			
Ort / Lieu				35	37	39	
	396	0.0	114.3	Start Waffenplatzstrasse	12:00	12:00	12:00
	396	0.1	114.2	Abzweigung rechts, Waffenplatzstrasse	12:00	12:00	12:00
	396	0.5	113.8	Abzweigung links, Waffenplatzstrasse	12:01	12:01	12:01
	394	0.7	113.6	Abzweigung rechts, Militärstrasse	12:01	12:01	12:01
	395	0.9	113.4	Abzweigung links, Militärstrasse	12:01	12:01	12:01
	398	1.1	113.2	Frauenfeld	12:02	12:02	12:02
	400	1.2	113.1	Abzweigung rechts, Thurstrasse	12:02	12:02	12:02
	395	2.2	112.1	Kreisel geradeaus, Thurstrasse	12:03	12:03	12:03
	390	2.4	111.9	Abzweigung rechts, Weststrasse	12:04	12:03	12:03
	416	3.8	110.5	Abzweigung links, Dorfstrasse	12:06	12:05	12:05
	416	3.9	110.4	Warth	12:06	12:05	12:05
	454	4.7	109.6	Abzweigung links, Dorfstrasse	12:07	12:07	12:06
	475	5.1	109.2	Hauptstrasse	12:08	12:08	12:07
	477	7.9	106.4	Buch b. Frauenfeld	12:12	12:11	12:11
	444	10.2	104.1	Uerschhausen	12:15	12:14	12:14
	444	10.3	104.0	Abzweigung rechts, Uerschhauserstrasse	12:15	12:14	12:14
	493	12.0	102.3	Abzweigung rechts, Hüttwilerstrasse	12:19	12:18	12:17
S	485	12.9	101.4	Hüttwilerstrasse	12:20	12:19	12:18
	469	15.4	98.9	Hüttwilen	12:24	12:23	12:21
	454	16.0	98.3	Abzweigung links, Dorfstrasse	12:25	12:23	12:22
	475	16.3	98.0	Kreuzung geradeaus, Dorfstrasse	12:26	12:25	12:23
3	588	17.8	96.5	Kalchrain	12:31	12:30	12:28
	590	17.9	96.4	Abzweigung rechts, Frauenfelderstrasse	12:31	12:30	12:28
	523	19.2	95.1	Herdern	12:33	12:31	12:30
	498	19.5	94.8	Abzweigung links, Frauenfelderstrasse	12:33	12:31	12:30
	506	19.7	94.6	Abzweigung links, Steckbornerstrasse	12:34	12:32	12:30
	548	22.0	92.3	Kreisel links, Sonnenbühl	12:38	12:36	12:34
	583	22.9	91.4	Abzweigung rechts,	12:41	12:38	12:36
	591	23.4	90.9	Kreuzung geradeaus,	12:42	12:39	12:37
	612	24.0	90.3	Abzweigung links, Gündelharterstrasse	12:43	12:41	12:39
	606	25.2	89.1	Gündelhart	12:45	12:42	12:40
	606	25.3	89.0	Abzweigung rechts, Gündelharterstr.	12:45	12:43	12:40
	573	26.6	87.7	Gündelharterstrasse	12:47	12:44	12:42
	541	27.1	87.2	Abzweigung rechts, Hauptstrasse	12:47	12:45	12:42
	524	28.8	85.5	Dettighofen	12:50	12:47	12:45
	431	30.9	83.4	Pfyn	12:52	12:49	12:47

Steigung/montée ▲ 1350m Gefälle/descente ▼ 1350m		Gesamtzeit/Temps prévu 3 h 05 min Stundenmittel/Moyenne horaire 37 km/h		Stundenmittel Moyenne ☺ horaire km/h				
			Bearbeitet am 17.4.21 DL					
	Ort / Lieu			35	37	39		
	401	31.9	82.4	Abzweigung rechts, Hauptstrasse	<i>Inseln 2x</i>	12:53	<b>12:51</b>	12:48
	399	33.1	81.2	Felben-Wellhausen		12:55	<b>12:53</b>	12:50
	395	34.9	79.4	Abzweigung rechts, Römerstrasse	<i>Insel</i>	12:59	<b>12:55</b>	12:53
	392	35.8	78.5	Frauenfeld		13:00	<b>12:57</b>	12:54
	391	36.4	77.9	Abzweigung rechts, Geisskopfstrasse		13:01	<b>12:58</b>	12:55
	393	37.1	77.2	Abzweigung links, Waffenplatzstrasse		13:02	<b>12:59</b>	12:56
	396	38.1	76.2	1. Zieldurchfahrt - Frauenfeld - Allmend		13:04	<b>13:01</b>	12:58
	396	38.2	76.1	Abzweigung rechts, Waffenplatzstrasse		13:04	<b>13:01</b>	12:58
	396	38.6	75.7	Abzweigung links, Waffenplatzstrasse		13:05	<b>13:02</b>	12:58
	394	38.8	75.5	Abzweigung rechts, Militärstrasse		13:05	<b>13:02</b>	12:59
	395	39.0	75.3	Abzweigung links, Militärstrasse	<i>Insel</i>	13:06	<b>13:02</b>	12:59
	398	39.2	75.1	Frauenfeld		13:06	<b>13:03</b>	12:59
	400	39.3	75.0	Abzweigung rechts, Thurstrasse	<i>Inseln 2x</i>	13:06	<b>13:03</b>	13:00
	395	40.3	74.0	Kreisel geradeaus, Thurstrasse		13:08	<b>13:05</b>	13:01
	390	40.5	73.8	Abzweigung rechts, Weststrasse		13:09	<b>13:05</b>	13:02
	416	41.9	72.4	Abzweigung links, Dorfstrasse		13:11	<b>13:07</b>	13:04
	416	42.0	72.3	Warth		13:11	<b>13:07</b>	13:04
	454	42.8	71.5	Abzweigung links, Dorfstrasse		13:13	<b>13:09</b>	13:06
	475	43.2	71.1	Hauptstrasse		13:15	<b>13:11</b>	13:07
	477	46.0	68.3	Buch b. Frauenfeld		13:19	<b>13:14</b>	13:11
	444	48.3	66.0	Uerschhausen		13:23	<b>13:18</b>	13:14
	444	48.4	65.9	Abzweigung rechts, Uerschhauserstrasse		13:23	<b>13:18</b>	13:14
	493	50.1	64.2	Abzweigung rechts, Hüttwilerstrasse	<i>Inseln 2x</i>	13:26	<b>13:21</b>	13:17
	485	51.0	63.3	Hüttwilerstrasse	<i>Search.ch Sprint</i>	13:28	<b>13:23</b>	13:19
	469	53.5	60.8	Hüttwilen		13:31	<b>13:27</b>	13:22
	454	54.1	60.2	Abzweigung links, Dorfstrasse		13:33	<b>13:28</b>	13:23
	475	54.4	59.9	Kreuzung geradeaus, Dorfstrasse		13:34	<b>13:29</b>	13:24
	588	55.9	58.4	Kalchrain	<i>Bergpreis</i>	13:38	<b>13:33</b>	13:28
	590	56.0	58.3	Abzweigung rechts, Frauenfelderstrasse		13:39	<b>13:33</b>	13:29
	523	57.3	57.0	Herdern		13:40	<b>13:35</b>	13:30
	498	57.6	56.7	Abzweigung links, Frauenfelderstrasse		13:41	<b>13:35</b>	13:30
	506	57.8	56.5	Abzweigung links, Steckbornerstrasse		13:41	<b>13:36</b>	13:31
	548	60.1	54.2	Kreisel links, Sonnenbühl		13:45	<b>13:40</b>	13:35
	583	61.0	53.3	Abzweigung rechts,		13:48	<b>13:42</b>	13:37
	591	61.5	52.8	Kreuzung geradeaus,		13:49	<b>13:43</b>	13:38
	612	62.1	52.2	Abzweigung links, Gündelharterstrasse		13:51	<b>13:45</b>	13:39
	606	63.3	51.0	Gündelhart		13:53	<b>13:47</b>	13:42
	606	63.4	50.9	Abzweigung rechts, Gündelharterstr.	<i>enge Durchfahrt</i>	13:53	<b>13:47</b>	13:42
	573	64.7	49.6	Gündelharterstrasse	<i>Bodenwellen 2x</i>	13:55	<b>13:49</b>	13:43
	541	65.2	49.1	Abzweigung rechts, Hauptstrasse		13:56	<b>13:49</b>	13:44
	524	66.9	47.4	Dettighofen	<i>Insel</i>	13:58	<b>13:52</b>	13:46
	431	69.0	45.3	Pfyn		14:00	<b>13:54</b>	13:48
	401	70.0	44.3	Abzweigung rechts, Hauptstrasse	<i>Inseln 2x</i>	14:02	<b>13:55</b>	13:49
	399	71.2	43.1	Felben-Wellhausen		14:03	<b>13:57</b>	13:51
	395	73.0	41.3	Abzweigung rechts, Römerstrasse	<i>Insel</i>	14:06	<b>13:59</b>	13:53
	392	73.9	40.4	Frauenfeld		14:07	<b>14:00</b>	13:54
	391	74.5	39.8	Abzweigung rechts, Geisskopfstrasse		14:08	<b>14:01</b>	13:55
	393	75.2	39.1	Abzweigung links, Waffenplatzstrasse		14:10	<b>14:03</b>	13:56
	396	76.2	38.1	2. Zieldurchfahrt - Frauenfeld - Allmend		14:11	<b>14:04</b>	13:58
	396	76.3	38.0	Abzweigung rechts, Waffenplatzstrasse		14:12	<b>14:05</b>	13:58
	396	76.7	37.6	Abzweigung links, Waffenplatzstrasse		14:12	<b>14:05</b>	13:59
	394	76.9	37.4	Abzweigung rechts, Militärstrasse		14:13	<b>14:06</b>	13:59
	395	77.1	37.2	Abzweigung links, Militärstrasse	<i>Insel</i>	14:13	<b>14:06</b>	13:59
	398	77.3	37.0	Frauenfeld		14:14	<b>14:06</b>	14:00
	400	77.4	36.9	Abzweigung rechts, Thurstrasse	<i>Inseln 2x</i>	14:14	<b>14:06</b>	14:00
	395	78.4	35.9	Kreisel geradeaus, Thurstrasse		14:15	<b>14:08</b>	14:02
	390	78.6	35.7	Abzweigung rechts, Weststrasse		14:16	<b>14:08</b>	14:02
	416	80.0	34.3	Abzweigung links, Dorfstrasse		14:18	<b>14:11</b>	14:04
	416	80.1	34.2	Warth		14:19	<b>14:11</b>	14:04
	454	80.9	33.4	Abzweigung links, Dorfstrasse		14:21	<b>14:13</b>	14:06
	475	81.3	33.0	Hauptstrasse		14:22	<b>14:14</b>	14:08

Steigung/montée ▲ 1350m		Gesamtzeit/Temps prévu 3 h 05 min		Stundenmittel Moyenne ⌚ horaire km/h			
Gefälle/descente ▼ 1350m		Stundenmittel/Moyenne horaire 37 km/h					
			Bearbeitet am 17.4.21 DL				
	Ort / Lieu			35	37	39	
	477	84.1	30.2	Buch b. Frauenfeld	14:26	<b>14:18</b>	14:11
	444	86.4	27.9	Uerschhausen	14:29	<b>14:21</b>	14:14
	444	86.5	27.8	Abzweigung rechts, Uerschhauserstrasse	14:29	<b>14:21</b>	14:14
	493	88.2	26.1	Abzweigung rechts, Hüttwilerstrasse <i>Inseln 2x</i>	14:33	<b>14:25</b>	14:18
	485	89.1	25.2	Hüttwilerstrasse <i>Search.ch Sprint</i>	14:35	<b>14:27</b>	14:19
	469	91.6	22.7	Hüttwilen	14:39	<b>14:30</b>	14:22
	454	92.2	22.1	Abzweigung links, Dorfstrasse	14:39	<b>14:31</b>	14:23
	475	92.5	21.8	Kreuzung geradeaus, Dorfstrasse	14:41	<b>14:32</b>	14:24
	588	94.0	20.3	Kalchrain <i>Bergpreis</i>	14:46	<b>14:37</b>	14:29
	590	94.1	20.2	Abzweigung rechts, Frauenfelderstrasse	14:46	<b>14:37</b>	14:29
	523	95.4	18.9	Herdern	14:48	<b>14:39</b>	14:31
	498	95.7	18.6	Abzweigung links, Frauenfelderstrasse	14:48	<b>14:39</b>	14:31
	506	95.9	18.4	Abzweigung links, Steckbornerstrasse	14:49	<b>14:40</b>	14:32
	548	98.2	16.1	Kreisel links, Sonnenbühl	14:53	<b>14:44</b>	14:35
	583	99.1	15.2	Abzweigung rechts,	14:55	<b>14:46</b>	14:37
	591	99.6	14.7	Kreuzung geradeaus,	14:56	<b>14:47</b>	14:38
	612	100.2	14.1	Abzweigung links, Gündelharterstrasse	14:58	<b>14:48</b>	14:39
	606	101.4	12.9	Gündelhart	15:00	<b>14:50</b>	14:41
	606	101.5	12.8	Abzweigung rechts, Gündelharterstr. <i>enge Durchfahrt</i>	15:00	<b>14:50</b>	14:42
	573	102.8	11.5	Gündelharterstrasse <i>Bodenwellen 2x</i>	15:02	<b>14:52</b>	14:43
	541	103.3	11.0	Abzweigung rechts, Hauptstrasse	15:02	<b>14:52</b>	14:44
	524	105.0	9.3	Dettighofen <i>Insel</i>	15:05	<b>14:55</b>	14:46
	431	107.1	7.2	Pfyn	15:07	<b>14:57</b>	14:48
	401	108.1	6.2	Abzweigung rechts, Hauptstrasse <i>Inseln 2x</i>	15:08	<b>14:58</b>	14:49
	399	109.3	5.0	Felben-Wellhausen	15:10	<b>14:59</b>	14:50
	395	111.1	3.2	Abzweigung rechts, Römerstrasse <i>Insel</i>	15:12	<b>15:02</b>	14:52
	392	112.0	2.3	Frauenfeld	15:13	<b>15:03</b>	14:53
	391	112.6	1.7	Abzweigung rechts, Geisskopfstrasse	15:14	<b>15:04</b>	14:54
	393	113.3	1.0	Abzweigung links, Waffenplatzstrasse	15:15	<b>15:04</b>	14:55
	396	114.3	0.0	Ziel - Frauenfeld - Allmend	15:16	<b>15:06</b>	14:56