
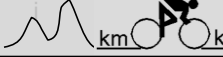








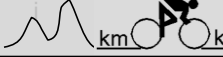








2. Etappe, Frauenfeld - Frauenfeld, 155 Km Sonntag, 10. Juni 2018/dimanche le 10 juin 2018


Steigung/montée ▲ 2136m Gesamtzeit/Temps prévu 3 h 42 min
 Gefälle/descente ▼ 2201m Stundenmittel/Moyenne horaire 42 km/h

Bearbeitet am 11.12.17 DL
 Werbe- Stundennittel
 kolonne/ Caravane Moyenne ☺ horaire
 km/h

!	km			Ort / Lieu	Caravane	km/h		
	40	42	44					
	Neutralisation 1.0 km			Allmend - Militärstrasse - Thurstrasse	12:35	13:35	13:35	13:35
	400	0.0	155.0	Thurstrasse <i>Inseln 2x</i>	12:38	13:38	13:38	13:38
	395	0.8	154.2	Kreisel geradeaus, Thurstrasse	12:39	13:39	13:39	13:39
	390	1.0	154.0	Abzweigung rechts, Weststrasse	12:39	13:39	13:39	13:39
	416	2.4	152.6	Abzweigung links, Dorfstrasse	12:41	13:41	13:41	13:41
	416	2.5	152.5	Warth	12:41	13:41	13:41	13:41
	454	3.3	151.7	Abzweigung links, Dorfstrasse	12:43	13:43	13:43	13:43
	475	3.7	151.3	Hauptstrasse	12:44	13:44	13:44	13:44
	477	6.5	148.5	Buch b. Frauenfeld	12:48	13:48	13:48	13:47
	444	8.8	146.2	Uerschhausen	12:50	13:51	13:50	13:50
	444	8.9	146.1	Abzweigung rechts, Uerschhauserstrasse	12:50	13:51	13:50	13:50
	493	10.6	144.4	Abzweigung rechts, Hüttwilerstrasse <i>Inseln 2x</i>	12:53	13:53	13:53	13:52
	469	14.0	141.0	Hüttwilen	12:57	13:58	13:57	13:56
	454	14.6	140.4	Abzweigung links, Dorfstrasse	12:58	13:59	13:58	13:57
	475	14.9	140.1	Kreuzung geradeaus, Dorfstrasse	12:58	13:59	13:58	13:57
Ⓝ	588	16.4	138.6	Kalchrain Arosa powered by P&I Bergpreis	13:02	14:03	14:02	14:01
	590	16.5	138.5	Abzweigung rechts, Frauenfelderstrasse	13:02	14:03	14:02	14:01
	523	17.8	137.2	Herdern	13:03	14:04	14:03	14:02
	498	18.1	136.9	Abzweigung links, Frauenfelderstrasse	13:03	14:05	14:03	14:02
	506	18.3	136.7	Abzweigung links, Steckbornerstrasse	13:04	14:05	14:04	14:03
	548	20.6	134.4	Kreisel links, Sonnenbühl	13:07	14:08	14:07	14:06
	583	21.5	133.5	Abzweigung rechts,	13:08	14:10	14:08	14:07
	591	22.0	133.0	Kreuzung geradeaus,	13:09	14:11	14:09	14:08
	612	22.6	132.4	Abzweigung links, Gundelharterstrasse	13:10	14:12	14:10	14:09
	606	23.8	131.2	Gundelhart	13:12	14:13	14:12	14:10
⚠	606	23.9	131.1	Abzweigung rechts, Gundelharterstr. <i>enge Durchfahrt</i>	13:12	14:13	14:12	14:10
⚠	573	25.2	129.8	Gundelharterstrasse <i>Bodenwellen 2x</i>	13:13	14:15	14:13	14:11
	541	25.7	129.3	Abzweigung rechts, Hauptstrasse	13:13	14:15	14:13	14:12
	524	27.4	127.6	Dettighofen <i>Insel</i>	13:16	14:18	14:16	14:14
	431	29.5	125.5	Pfyn	13:18	14:20	14:18	14:16
	401	30.5	124.5	Abzweigung rechts, Hauptstrasse <i>Inseln 2x</i>	13:19	14:21	14:19	14:17
	399	31.7	123.3	Felben-Wellhausen	13:21	14:23	14:21	14:19
	395	33.5	121.5	Abzweigung rechts, Römerstrasse <i>Insel</i>	13:23	14:25	14:23	14:21
	392	34.4	120.6	Frauenfelden	13:24	14:27	14:24	14:22
	391	35.0	120.0	Kreuzung geradeaus, Juchstrasse	13:25	14:28	14:25	14:23
	399	36.0	119.0	Abzweigung rechts, Langdorfstrasse	13:27	14:29	14:27	14:24

Steigung/montée ▲2136m Gefälle/descente ▼2201m		Gesamtzeit/Temps prévu 3 h 42 min Stundenmittel/Moyenne horaire 42 km/h		Werbe- kolonne/ Car- vane	Stundenmittel Moyenne ☺ horaire km/h			
		Bearbeitet am 11.12.17 DL Ort / Lieu			40	42	44	
	397	36.2	118.8	Abzweigung rechts, Waffenplatzstrasse	13:27	14:29	14:27	14:25
	393	36.6	118.4	Abzweigung links, Waffenplatzstrasse	13:27	14:30	14:27	14:25
	391	36.9	118.1	Abzweigung links, Allmend	13:28	14:30	14:28	14:26
	394	38.0	117.0	1. Zieldurchfahrt - Frauenfeld - Allmend	13:30	14:32	14:30	14:27
	394	38.3	116.7	Abzweigung rechts, Militärstrasse	13:30	14:33	14:30	14:28
	395	38.5	116.5	Abzweigung links, Militärstrasse <i>Insel</i>	13:30	14:33	14:30	14:28
	398	38.7	116.3	Frauenfeld	13:31	14:33	14:31	14:28
	400	38.8	116.2	Abzweigung rechts, Thurstrasse <i>Inseln 2x</i>	13:31	14:33	14:31	14:28
	395	39.8	115.2	Kreisel geradeaus, Thurstrasse	13:32	14:35	14:32	14:30
	390	40.0	115.0	Abzweigung rechts, Weststrasse	13:32	14:35	14:32	14:30
	416	41.4	113.6	Abzweigung links, Dorfstrasse	13:35	14:38	14:35	14:32
	416	41.5	113.5	Warth	13:35	14:38	14:35	14:32
	454	42.3	112.7	Abzweigung links, Dorfstrasse	13:37	14:40	14:37	14:34
	475	42.7	112.3	Hauptstrasse	13:38	14:41	14:38	14:35
	477	45.5	109.5	Buch b. Frauenfeld	13:42	14:45	14:42	14:39
	444	47.8	107.2	Uerschhausen	13:45	14:49	14:45	14:42
	444	47.9	107.1	Abzweigung rechts, Uerschhauserstrasse	13:46	14:49	14:46	14:42
	493	49.6	105.4	Abzweigung rechts, Hüttwilerstrasse <i>Inseln 2x</i>	13:48	14:52	14:48	14:45
	485	50.5	104.5	Hüttwilerstrasse Search.ch Sprint	13:49	14:53	14:49	14:46
	469	53.0	102.0	Hüttwilen	13:53	14:57	14:53	14:50
	454	53.6	101.4	Abzweigung links, Dorfstrasse	13:54	14:58	14:54	14:51
	475	53.9	101.1	Kreuzung geradeaus, Dorfstrasse	13:55	14:59	14:55	14:51
	588	55.4	99.6	Kalchrain Arosa powered by P&I Bergpreis	13:59	15:03	14:59	14:56
	590	55.5	99.5	Abzweigung rechts, Frauenfelderstrasse	13:59	15:03	14:59	14:56
	523	56.8	98.2	Herdern	14:01	15:05	15:01	14:57
	498	57.1	97.9	Abzweigung links, Frauenfelderstrasse	14:01	15:05	15:01	14:57
	506	57.3	97.7	Abzweigung links, Steckbornerstrasse	14:02	15:06	15:02	14:58
	548	59.6	95.4	Kreisel links, Sonnenbühl	14:05	15:09	15:05	15:01
	583	60.5	94.5	Abzweigung rechts,	14:07	15:11	15:07	15:03
	591	61.0	94.0	Kreuzung geradeaus,	14:07	15:12	15:07	15:03
	612	61.6	93.4	Abzweigung links, Gundelharterstrasse	14:09	15:13	15:09	15:04
	606	62.8	92.2	Gundelhart	14:10	15:15	15:10	15:06
	606	62.9	92.1	Abzweigung rechts, Gundelharterstr. <i>enge Durchfahrt</i>	14:10	15:15	15:10	15:06
	573	64.2	90.8	Gundelharterstrasse <i>Bodenwellen 2x</i>	14:12	15:17	15:12	15:08
	541	64.7	90.3	Abzweigung rechts, Hauptstrasse	14:13	15:17	15:13	15:08
	524	66.4	88.6	Dettighofen <i>Insel</i>	14:15	15:20	15:15	15:11
	431	68.5	86.5	Pfyn	14:17	15:22	15:17	15:13
	401	69.5	85.5	Abzweigung rechts, Hauptstrasse <i>Inseln 2x</i>	14:19	15:24	15:19	15:14
	399	70.7	84.3	Felben-Wellhausen	14:20	15:25	15:20	15:16
	395	72.5	82.5	Abzweigung rechts, Römerstrasse <i>Insel</i>	14:23	15:28	15:23	15:18
	392	73.4	81.6	Frauenfelden	14:24	15:30	15:24	15:19
	391	74.0	81.0	Kreuzung geradeaus, Juchstrasse	14:25	15:30	15:25	15:20
	399	75.0	80.0	Abzweigung rechts, Langdorfstrasse	14:27	15:32	15:27	15:22
	397	75.2	79.8	Abzweigung rechts, Waffenplatzstrasse	14:27	15:32	15:27	15:22
	393	75.6	79.4	Abzweigung links, Waffenplatzstrasse	14:27	15:33	15:27	15:22
	391	75.9	79.1	Abzweigung links, Allmend	14:28	15:33	15:28	15:23
	394	77.0	78.0	2. Zieldurchfahrt - Frauenfeld - Allmend	14:29	15:35	15:29	15:24
	394	77.3	77.7	Abzweigung rechts, Militärstrasse	14:30	15:35	15:30	15:25
	395	77.5	77.5	Abzweigung links, Militärstrasse <i>Insel</i>	14:30	15:36	15:30	15:25
	398	77.7	77.3	Frauenfeld	14:30	15:36	15:30	15:25
	400	77.8	77.2	Abzweigung rechts, Thurstrasse <i>Inseln 2x</i>	14:31	15:36	15:31	15:26
	395	78.8	76.2	Kreisel geradeaus, Thurstrasse	14:32	15:38	15:32	15:27
	390	79.0	76.0	Abzweigung rechts, Weststrasse	14:32	15:38	15:32	15:27
	390	79.4	75.6	Weststrasse Verpflegung	14:33	15:39	15:33	15:28
	416	80.4	74.6	Abzweigung links, Dorfstrasse	14:34	15:40	15:34	15:29
	416	80.5	74.5	Warth	14:35	15:40	15:35	15:29
	454	81.3	73.7	Abzweigung links, Dorfstrasse	14:37	15:43	15:37	15:31
	475	81.7	73.3	Hauptstrasse	14:38	15:44	15:38	15:32
	477	84.5	70.5	Buch b. Frauenfeld	14:42	15:48	15:42	15:36
	444	86.8	68.2	Uerschhausen	14:45	15:51	15:45	15:39
	444	86.9	68.1	Abzweigung rechts, Uerschhauserstrasse	14:45	15:52	15:45	15:39

Steigung/montée ▲2136m Gefälle/descente ▼2201m		Gesamtzeit/Temps prévu 3 h 42 min Stundenmittel/Moyenne horaire 42 km/h		Werbe- kolonne/ Carava- ne	Stundenmittel Moyenne ☺ horaire km/h				
		Bearbeitet am 11.12.17 DL Ort / Lieu			40	42	44		
	493	88.6	66.4	Abzweigung rechts, Hüttwilerstrasse	<i>Inseln 2x</i>	14:48	15:54	15:48	15:42
	485	89.5	65.5	Hüttwilerstrasse	Search.ch Sprint	14:49	14:55	15:49	15:43
	485	89.6	65.4	Start TV-Liveübertragung auf SRF		14:50	14:56	15:50	15:44
	469	92.0	63.0	Hüttwilen		14:52	15:59	15:52	15:46
	454	92.6	62.4	Abzweigung links, Dorfstrasse		14:53	16:00	15:53	15:47
	475	92.9	62.1	Kreuzung geradeaus, Dorfstrasse		14:54	16:01	15:54	15:48
	588	94.4	60.6	Kalchrain	Arosa powered by P&I Bergpreis	14:58	16:05	15:58	15:51
	590	94.5	60.5	Abzweigung rechts, Frauenfelderstrasse		14:58	16:05	15:58	15:51
	523	95.8	59.2	Herdern		14:59	16:06	15:59	15:53
	498	96.1	58.9	Abzweigung links, Frauenfelderstrasse		14:59	16:07	15:59	15:53
	506	96.3	58.7	Abzweigung links, Steckbornerstrasse		15:00	16:07	16:00	15:53
	548	98.6	56.4	Kreisel links, Sonnenbühl		15:03	16:10	16:03	15:57
	583	99.5	55.5	Abzweigung rechts,		15:05	16:12	16:05	15:58
	591	100.0	55.0	Kreuzung geradeaus,		15:05	16:13	16:05	15:59
	612	100.6	54.4	Abzweigung links, Gundelharterstrasse		15:07	16:14	16:07	16:00
	606	101.8	53.2	Gundelhart		15:08	16:16	16:08	16:01
	606	101.9	53.1	Abzweigung rechts, Gundelharterstr.	<i>enge Durchfahrt</i>	15:08	16:16	16:08	16:02
	573	103.2	51.8	Gundelharterstrasse	<i>Bodenwellen 2x</i>	15:10	16:18	16:10	16:03
	541	103.7	51.3	Abzweigung rechts, Hauptstrasse		15:11	16:18	16:11	16:04
	524	105.4	49.6	Dettighofen	<i>Insel</i>	15:13	16:21	16:13	16:06
	431	107.5	47.5	Pfyn		15:15	16:23	16:15	16:08
	401	108.5	46.5	Abzweigung rechts, Hauptstrasse	<i>Inseln 2x</i>	15:16	16:24	16:16	16:09
	399	109.7	45.3	Felben-Wellhausen		15:18	16:25	16:18	16:10
	395	111.5	43.5	Abzweigung rechts, Römerstrasse	<i>Insel</i>	15:20	16:28	16:20	16:13
	392	112.4	42.6	Frauenfelden		15:21	16:29	16:21	16:14
	391	113.0	42.0	Kreuzung geradeaus, Juchstrasse		15:22	16:30	16:22	16:15
	399	114.0	41.0	Abzweigung rechts, Langdorfstrasse		15:23	16:32	16:23	16:16
	397	114.2	40.8	Abzweigung rechts, Waffenplatzstrasse		15:24	16:32	16:24	16:16
	393	114.6	40.4	Abzweigung links, Waffenplatzstrasse		15:24	16:33	16:24	16:17
	391	114.9	40.1	Abzweigung links, Allmend		15:25	16:33	16:25	16:17
	394	116.0	39.0	3. Zieldurchfahrt - Frauenfeld - Allmend		15:26	16:35	16:26	16:19
	394	116.3	38.7	Abzweigung rechts, Militärstrasse		15:27	16:35	16:27	16:19
	395	116.5	38.5	Abzweigung links, Militärstrasse	<i>Insel</i>	15:27	16:35	16:27	16:19
	398	116.7	38.3	Frauenfeld		15:27	16:36	16:27	16:20
	400	116.8	38.2	Abzweigung rechts, Thurstrasse	<i>Inseln 2x</i>	15:27	16:36	16:27	16:20
	395	117.8	37.2	Kreisel geradeaus, Thurstrasse		15:29	16:37	16:29	16:21
	390	118.0	37.0	Abzweigung rechts, Weststrasse		15:29	16:38	16:29	16:21
	416	119.4	35.6	Abzweigung links, Dorfstrasse		15:31	16:40	16:31	16:23
	416	119.5	35.5	Warth		15:31	16:40	16:31	16:23
	454	120.3	34.7	Abzweigung links, Dorfstrasse		15:33	16:42	16:33	16:25
	475	120.7	34.3	Hauptstrasse		15:34	16:43	16:34	16:26
	477	123.5	31.5	Buch b. Frauenfeld		15:38	16:47	16:38	16:30
	444	125.8	29.2	Uerschhausen		15:41	16:50	16:41	16:33
	444	125.9	29.1	Abzweigung rechts, Uerschhauserstrasse		15:41	16:50	16:41	16:33
	493	127.6	27.4	Abzweigung rechts, Hüttwilerstrasse	<i>Inseln 2x</i>	15:44	16:53	16:44	16:35
	485	128.5	26.5	Hüttwilerstrasse	Search.ch Sprint	15:45	16:54	16:45	16:36
	469	131.0	24.0	Hüttwilen		15:48	16:58	16:48	16:40
	454	131.6	23.4	Abzweigung links, Dorfstrasse		15:49	16:58	16:49	16:40
	475	131.9	23.1	Kreuzung geradeaus, Dorfstrasse		15:50	16:59	16:50	16:41
	588	133.4	21.6	Kalchrain	Arosa powered by P&I Bergpreis	15:53	17:03	16:53	16:44
	590	133.5	21.5	Abzweigung rechts, Frauenfelderstrasse		15:53	17:03	16:53	16:44
	523	134.8	20.2	Herdern		15:55	17:05	16:55	16:46
	498	135.1	19.9	Abzweigung links, Frauenfelderstrasse		15:55	17:05	16:55	16:46
	506	135.3	19.7	Abzweigung links, Steckbornerstrasse		15:55	17:05	16:55	16:46
	548	137.6	17.4	Kreisel links, Sonnenbühl		15:59	17:09	16:59	16:50
	583	138.5	16.5	Abzweigung rechts,		16:00	17:10	17:00	16:51
	591	139.0	16.0	Kreuzung geradeaus,		16:01	17:11	17:01	16:51
	612	139.6	15.4	Abzweigung links, Gundelharterstrasse		16:02	17:12	17:02	16:52
	606	140.8	14.2	Gundelhart		16:03	17:13	17:03	16:54
	606	140.9	14.1	Abzweigung rechts, Gundelharterstr.	<i>enge Durchfahrt</i>	16:03	17:13	17:03	16:54
	573	142.2	12.8	Gundelharterstrasse	<i>Bodenwellen 2x</i>	16:05	17:15	17:05	16:55

Steigung/montée ▲2136m Gefälle/descente ▼2201m		Gesamtzeit/Temps prévu 3 h 42 min Stundenmittel/Moyenne horaire 42 km/h		Werbe- kolonne/ Cara- vane	Stundenmittel Moyenne ☺ horaire km/h			
		Bearbeitet am 11.12.17 DL Ort / Lieu			40	42	44	
	541	142.7	12.3	Abzweigung rechts, Hauptstrasse	16:05	17:15	17:05	16:56
	524	144.4	10.6	Dettighofen <i>Insel</i>	16:07	17:18	17:07	16:58
	431	146.5	8.5	Pfyn	16:09	17:20	17:09	17:00
	401	147.5	7.5	Abzweigung rechts, Hauptstrasse <i>Inseln 2x</i>	16:10	17:21	17:10	17:01
	399	148.7	6.3	Felben-Wellhausen	16:12	17:23	17:12	17:02
	395	150.5	4.5	Abzweigung rechts, Römerstrasse <i>Insel</i>	16:14	17:25	17:14	17:04
	392	151.4	3.6	Frauenfelden	16:15	17:26	17:15	17:05
	391	152.0	3.0	Kreuzung geradeaus, Juchstrasse	16:16	17:27	17:16	17:06
	399	153.0	2.0	Abzweigung rechts, Langdorfstrasse	16:17	17:28	17:17	17:07
	397	153.2	1.8	Abzweigung rechts, Waffenplatzstrasse	16:17	17:28	17:17	17:08
	393	153.6	1.4	Abzweigung links, Waffenplatzstrasse	16:18	17:29	17:18	17:08
	391	153.9	1.1	Abzweigung links, Allmend	16:18	17:29	17:18	17:08
	394	155.0	0.0	Frauenfeld - Ziel	16:20	17:31	17:20	17:09